

**HOLLOLAN KUNTA, SALPAKANKAAN (01) KUNNANOSA
TERVATIEN JA TIILIJÄRVENTIEN KULMAN ASEMAKAAVAN
MUUTOS
98-455-15-51 (osa) MK 1:1000**

LUONNOS

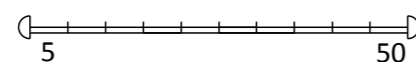
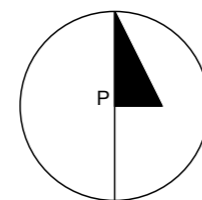
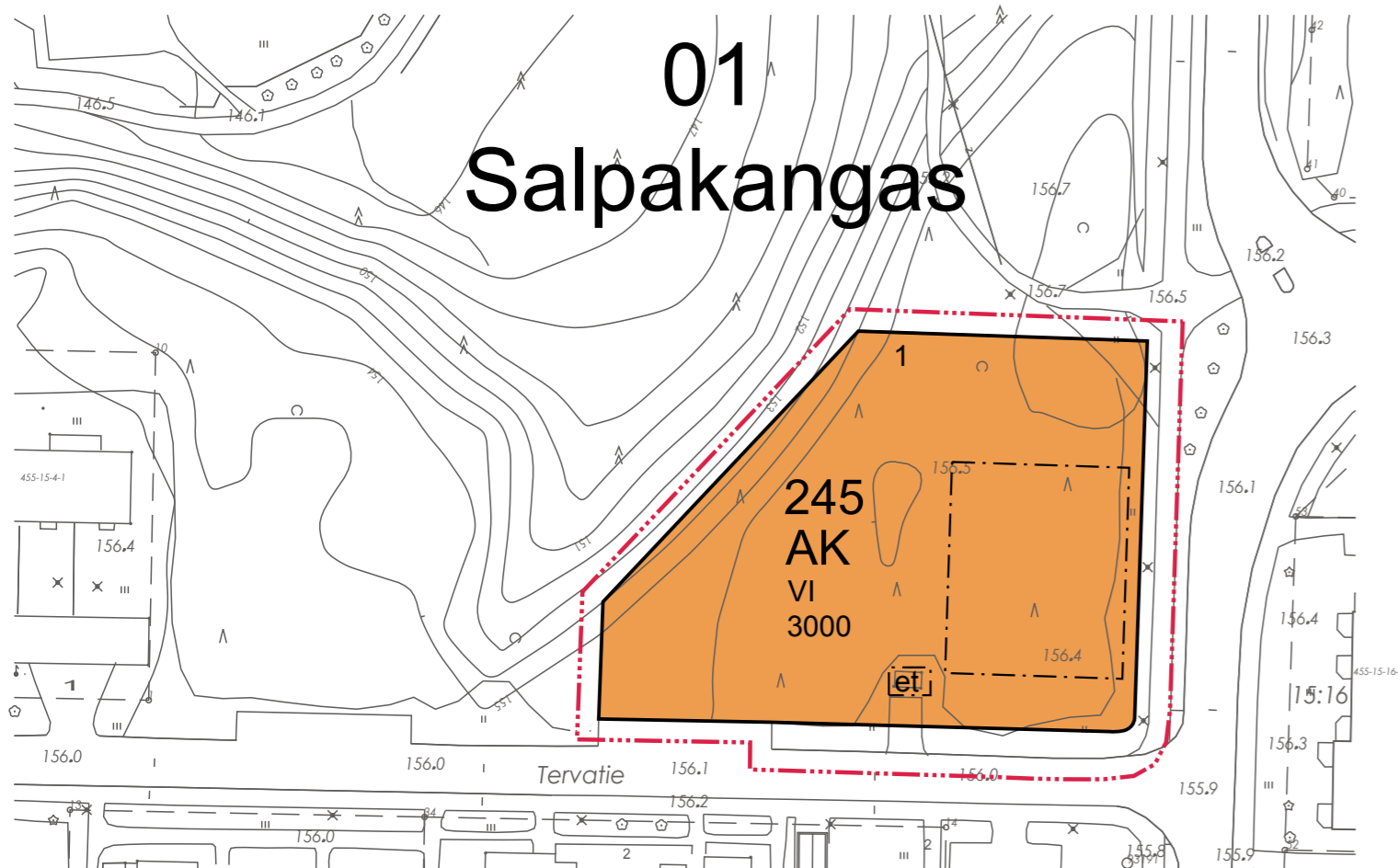
Asemakaavamerkinnät ja -määräykset:

AK	Asuinkerrostalojen korttelialue.
---	3 m kaava-alueen rajan ulkopuolella oleva viiva.
—	Korttelin, korttelinosan ja alueen raja.
- - -	Osa-alueen raja.
Sal	Kunnanosan nimi.
01	Kunnanosan numero.
245	Korttelin numero.
1	Ohjeellinen tontin numero.
VI	Roomalainen luku osoittaa rakennusten, rakennuksen tai sen osan suurimman sallitun kerrosluvun.
3000	Rakennusoikeus kerrosalaneliömetreinä.
- - -	Rakennusala.
—	Ohjeellinen tontin raja.
et	Yhdyskuntateknistä huoltoa palveleville rakennuksille ja laitoksille varattu alueen osa

Yleiset määräykset:

Tontille on osoitettava kutakin alkavaa rakennetun kerrosalan 150 m² kohti vähintään 1 autopaikka, joista 2 ap/inva.
Tämän asemakaavan alueella tonttijako laaditaan ohjeellisena.

Tärkeä tai veden hankintaan soveltuva pohjavesialue.
Alueella on kielletty kaikki pohjaveden laatua tai määrää heikentävät toimenpiteet.
Alueen rakennukset tulee liittää kaukolämpöön. Alueella ei saa säilyttää irrallaan tai varastoida nestemäisiä polttoaineita eikä muita pohjavettä likaavia aineita.




ASEMAKAAVAN MUUTOS KOSKEE:

Hollolan kunnan
Salpakankaan (01) kunnanosan
Puistoaluetta P (osa)

ASEMAKAAVAN MUUTOKSELLA MUODOSTUU:

Hollolan kunnan
Salpakankaan (01) kunnanosan
kortteli 245, tontti 1
Asuinkerrostalojen korttelialuetta AK ja katualuetta.

Asemakaava perustuu pohjakarttaan, joka täyttää 1.1.2000 voimaan tulleen kaavoitusmittausasetuksen (1284/1999) vaatimukset.

HOLLOLAN KUNTA SALPAKANKAAN KUNNANOSA (01)	Sisältö: Kaavaluonnos Kasittelyt:	Mittakaava 1:1000
TERVATIEN JA TIILIJÄRVENTIEN KULMAN ASEMAKAAVAN MUUTOS (osa)		
Kaavatunnus 01-248 Säil.nro		
 Antinkatu 15 B, 28100 Pori Puh. 0207520772 www.rejlers.fi	Päiväys: 8.6.2015	Kaavanlaatiija Anne Karlsson, arkkitehti SAFA YKS