














Tämä kaava liittyy H-1 zoon ympäristö-  
 suunnitelmaan tähden antamaan päätökseen  
 no 039940332/213  
 Hämeenlinnassa  
 .....kuun 23. päivänä 1992.  
 Ylikarkastaja *Ruoh Nieminen*



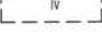






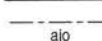
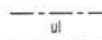



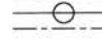
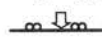

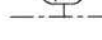



# RAKENNUSKAAVAMERKINNÄT JA -MÄÄRÄYKSET

	AR RIVITALOJEN JA MUIDEN KYTKETTYJEN ASUINRAKENNUSTEN KORTTELIALUE.
	AO-1 ERILLISPIENTALOJEN KORTTELIALUE, JOLLA PARITALON RAKENTAMINEN ON SALLITTU.
	AO ERILLISPIENTALOJEN KORTTELIALUE.
	TY YMPÄRISTÖHÄIRIÖITÄ AIHEUTTAMATTOMIEN TEOLLISUUSRAKENNUSTEN KORTTELI ALUE.
	LHV LÄHVIRKISTYSALUE.
	RA LOMA-ASUNTOJEN KORTTELIALUE.
	LYT YLEINEN TIE VIERIALUEINEEN. TIELLE SALLITAAN VAIN KAAVASSA NUOLELLA OSOITETUT LIITTYMÄT.
	W VESIALUE.
	3 M SEN KAAVA-ALUEEN ULKOPUOLELLA OLEVA VIIVA, JOTA VAHVISTAMINEN KOSKEE.
	KORTTELIN, KORTTELINOSAN JA ALUEEN RAJA.
	ERI KAAVAMÄÄRÄYSTEN ALAISTEN ALUEENOSIEN VÄLINEN RAJA.
	OHJEELLINEN ERI KAAVAMÄÄRÄYSTEN ALAISTEN ALUEENOSIEN VÄLINEN RAJA.
	OHJEELLINEN RAKENNUSPAIKAN RAJA.
60	KORTTELIN NUMERO.
2	RAKENNUSPAIKAN NUMERO.
METSONTIE	AUKION, RAKENNUSKAAVATIE, TORIN TAI PUISTON NIMI.
1	ROOMALAINEN NUMERO OSOITTAAN RAKENNUSTEN, RAKENNUKSEN TAI SEN OSAN SUURIMMAN SALLITUN KERROSLUVUN.
1/21	MURTOLUKU ROOMALAISEN NUMERON EDESSÄ OSOITTAAN, KUINKA SUUREN OSAN RAKENNUKSEN SUURIMMAN KERROKSEN ALASTA SAA KAAVASSA LUKUMÄÄRÄLTÄÄN MAINITTUJEN KERROSTEN ALAPUOLELLA OLEVASTA TILASTA KERROSLUVUN ESTÄMÄTTÄ KÄYTTÄÄ KERROSALAAN LASKETTAVAKSI TILAKSI.

1/2 MURTOLUKU ROOMALAISEN NUMERON JÄLJESSÄ OSOITTAAN, KUINKA SUUREN OSAN RAKENNUKSEN SUURIMMAN KERROKSEN ALASTA SAA KAAVASSA LUKUMÄÄRÄLTÄÄN MAINITTUJEN KERROSTEN YLÄPUOLELLA OLEVASTA TILASTA KERROSLUVUN ESTÄMÄTTÄ KÄYTTÄÄ KERROSALAAN LASKETTAVAKSI TILAKSI.

e = 0.20 TEHOKKUUSLUKU ELI KERROSALAN SUHDE RAKENNUSPAIKAN PINTA-ALAAN.

	RAKENNUSALA.
	sa SAUNAN RAKENNUSALA.
	lv OHJEELLINEN VENEVALKAMA-ALUE.
	OHJEELLINEN RAKENNUSALA.
	vv OHJEELLINEN UIMARANTA-ALUE.
	lv Alueen osa, jolle saadaan sijoittaa venelaitureita.
	vv Alueen osa, jolle saa sijoittaa uimalaitureita ja -rakenteita.
	le LEIKKI- JA OLESKELUALUEEKSI VARATTU ALUEEN OSA.
	ISTUTETTAVA ALUEEN OSA.
	RAKENNUSKAAVATIE.
	ajo ALUEELLA OLEVA AJOYHTEYS.
	ul ULKOILUREITTI.
	p PYSÄKÖIMISPAIKKA.
	su YLEISEN TIEN SUOJA-ALUEEKSI VARATTU ALUEEN OSA.
	nä YLEISEN TIEN NÄKEMÄALUEEKSI VARATTU ALUEEN OSA.
	JOHTOA, VESI- JA VIEMÄRIVERKOSTOA VARTEN VARATTU ALUEEN OSA.
	AJONEUVOLIITTYMÄN LIKIMÄÄRÄINEN SIJAINTI.
	RAKENNUSKAAVATIEALUEEN RAJAN OSA, JONKA KOHDALTA EI SAA JÄRJESTÄÄ AJONEUVOLIITTYMÄÄ.
	pv ALUE ON POHJAVEDEN MUODOSTUMISALUETTA. ALUEELLA EI SAA HARJOITTA SELLaista TOIMINTAA, JOKA VOI AIHEUTTAA POHJAVESIEN PILAANTUMISTA.

Tämä kartta liittyy Hämeen ympäristökeskuksen tähän antamaan päätökseen nro 0399 L 0332 / 213  
Hämeenlinnissa  
... klo ... kuun 23 pöknä 1992.  
Ylläpitäjä Riich. Nieminen

# HÄMEENKOSKI KIRKONKYLÄ

RAKENNUSKAAVAN MUUTOS JA RAKENNUSKAAVA 1:2000

OSA-ALUE 1:

KORTTELIT 51, 60, 61, 62 JA OSAKORTTELI 53  
RAKENNUSKAAVAN MUUTOS KOSKEE HÄMEENKOSKEN KUNNAN  
KIRKONKYLÄN RAKENNUSKAAVAN KORTTELIN 51  
RAKENNUSPAIKKAA 1, OSAKORTTELIN 53 RAKENNUSPAIKKAA 1  
JA 8, KORTTELIN 60 RAKENNUSPAIKKOJA 1-3 KORTTELIN 61  
RAKENNUSPAIKKAA 1 JA KORTTELIN 62 RAKENNUSPAIKKAA 1  
JA 2 SEKÄ NIIHIN LIITTYVIÄ RAKENNUSKAAVATIE- JA  
LÄHIVIRKISTYSALUEITA.

RAKENNUSKAAVAN MUUTOKSELLA JA RAKENNUSKAAVALLA  
MUODOSTUVAT HÄMEENKOSKEN KUNNAN KIRKONKYLÄN  
RAKENNUSKAAVAN KORTTELIN 51 RAKENNUSPAIKAT 1 JA 2,  
OSAKORTTELIN 53 RAKENNUSPAIKAT 1, 8 JA 9, KORTTELIN  
60 RAKENNUSPAIKAT 1-6, KORTTELIN 61 RAKENNUSPAIKAT 1  
JA 2 JA KORTTELIN 62A RAKENNUSPAIKAT 1-3 SEKÄ NIIHIN  
LIITTYVÄT RAKENNUSKAAVATIE-, LÄHIVIRKISTYS- JA  
VESIALUEET.

## OSA-ALUE 2:

OSAKORTTELIT 11 JA 26A

RAKENNUSKAAVAN MUUTOS KOSKEE HÄMEENKOSKEN KUNNAN

KIRKONKYLÄN RAKENNUSKAAVAN OSAKORTTELIN 11

RAKENNUSPAIKKAA 7 JA OSAKORTTELIN 26A

RAKENNUSPAIKKAA 8 SEKÄ NIIHIN LIITTYVIÄ

RAKENNUSKAAVATIEALUEITA.

RAKENNUSKAAVAN MUUTOKSELLA MUODOSTUVAT

HÄMEENKOSKEN KUNNAN KIRKONKYLÄN RAKENNUSKAAVAN

OSAKORTTELIN 11 RAKENNUSPAIKAT 1, 2 JA 3 JA

OSAKORTTELIN 26A RAKENNUSPAIKKA 8 SEKÄ NIIHIN LIITTYVÄT

LIIKENNE- JA RAKENNUSKAAVATIEALUEET.

## OSA-ALUE 3:

KORTTELIT 102 JA 106

RAKENNUSKAAVAN MUUTOS KOSKEE HÄMEENKOSKEN KUNNAN

KIRKONKYLÄN RAKENNUSKAAVAN KORTTELIN 102

RAKENNUSPAIKKOJA 1-3 JA KORTTELIN 106

RAKENNUSPAIKKOJA 1-3 SEKÄ NIIHIN LIITTYVIÄ

LÄHIVIRKISTYS- JA VESIALUETTA.

RAKENNUSKAAVAN MUUTOKSELLA MUODOSTUVAT

HÄMEENKOSKEN KUNNAN KIRKONKYLÄN RAKENNUSKAAVAN

KORTTELIN 102 RAKENNUSPAIKAT 1-3 JA KORTTELIN 106

RAKENNUSPAIKAT 1-3 SEKÄ NIIHIN LIITTYVÄT LÄHIVIRKISTYS-


JA VESIALUEET.

# HÄMEENKOSKI KIRKONKYLÄ

RAKENNUSKAAVAN MUUTOS JA RAKENNUSKAAVA 1:2000

OSA-ALUEET 1, 2 JA 3

Tämän rakennuskaavan muutoksen ja rakennuskaavan on Hämeenkosken kunnanvaltuusto 8.6.1999 § 17 hyväksynyt.

  
Vaula Ruuska, pöytäkirjanpitäjä

INSINÖÖRITOIMISTO PAAVO RISTOLA OY KAAVOITUS JA MAANKÄYTÖN SUUNNITTELU Terveystie 2, 15870 Hollola Puh. (03) 52 351 Faksi (03) 523 5252		Rak A 154 § 4.12.- 17.12.1998
		Rak A 116 § 19.3.- 18.7.1999
Työnro 12226	<b>R</b>	lautakunta
Hollolassa 11.2.1999, korjattu 2.6.1999  MATTI KAUTTO, RA, os. pääll.		kh 10.5.1999 § 81
 ILKKA KORHONEN, DI, suunn.ins.		kv 8.6.1999 § 17
		ympäristökeskus
LIITEKARTAT:		