












Luonnosvaihtoehto 1

- | | | |
|----|---|---|
| 1 | | |
| 2 |  | Asuinpienalojen korttelialue. |
| 3 |  | Erillispientalojen korttelialue. |
| 4 |  | Läshivirkistysalue. |
| 5 |  | Yhdyskuntateknistä huoltoa palvelevien rakennusten ja laitosten alue. |
| 6 |  | 3 m kaava-alueen rajan ulkopuolella oleva viiva. |
| 7 |  | Korttelin, korttelinosan ja alueen raja. |
| 8 |  | Osa-alueen raja. |
| 9 |  | Ohjeellinen tontin raja. |
| 10 | 123 | Korttelin numero. |
| 11 | I | Roomalainen numero osoittaa rakennusten, rakennuksen tai sen osan suurimman sallitun kerrosluvun. |
| 12 | I u 1/2 | Murtoluku roomalaisen numeron jäljessä osoittaa, kuinka suuren osan rakennuksen suurimman kerroksen alasta ullakon tasolla saa käyttää kerrosalaan laskettavaksi tilaksi. |
| 13 | e=0.20 | Tehokkuusluku eli kerrosalan suhde tontin pinta-alaan. |
| 14 |  | Katu. |
| 15 |  | Jalankululle varattu katu. |
| 16 |  | Maanalaista johtoa varten varattu alueen osa. |