










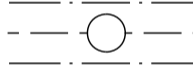


Luonnosvaihtoehto 3

- 1  Asuinpientalojen korttelialue.
- 2  Erillispientalojen korttelialue.
- 3  Lähivirkistysalue.
- 4  Yhdyskuntateknistä huoltoa palvelevien rakennusten ja laitosten alue.
- 5  3 m kaava-alueen rajan ulkopuolella oleva viiva.
- 6  Korttelin, korttelinosan ja alueen raja.
- 7  Osa-alueen raja.
- 8  Ohjeellinen alueen tai osa-alueen raja.
- 9  Ohjeellinen tontin raja.
- 10 **123** Korttelin numero.
- 11 **I** Roomalainen numero osoittaa rakennusten, rakennuksen tai sen osan suurimman sallitun kerrosluvun.
- 12 **I u 1/2** Murtoluku roomalaisen numeron jäljessä osoittaa, kuinka suuren osan rakennuksen suurimman kerroksen alasta ullakon tasolla saa käyttää kerrosalaan laskettavaksi tilaksi.
- 13 **e=0.20** Tehokkuusluku eli kerrosalan suhde tontin pinta-alaan.
- 14  Katu.
- 15  Jalankululle varattu katu.
- 16  Maanalaista johtoa varten varattu alueen osa.